



NO3474



Stadtwerke  
Aalen

Für Sie  
am Werk

Wasserschutzgebiet der Stadtwerke Aalen


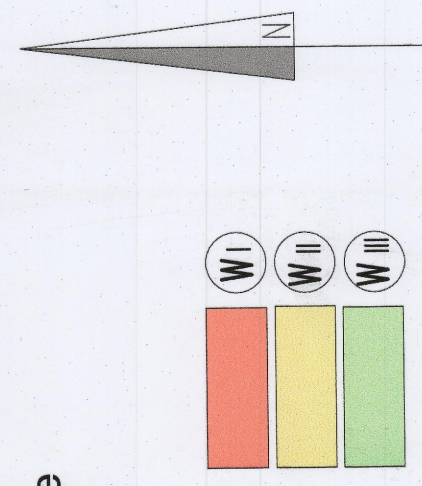
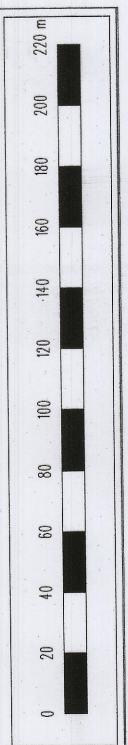
Gemarkung: Waldhausen  
Flur: Waldhausen



Bestandteil der Rechtsverordnung des Landrats-  
amts Ostalbkreis zum Schutz des Grundwassers  
im Einzugsgebiet der Wassergewinnungsanlagen  
Waschhaldenquelle und Quelle Kocherursprung  
der Stadtwerke Aalen GmbH vom 12.11.2025  
(WSG-Nr.: 266003)  
*Gabriele Seerfried*  
Gabriele Seerfried – Erste Landesbeamtin

Flurkarte: NO3474  
WSG-Nummer: 136005  
Bezeichnung des WSG: Kocherursprung Waschhaldenquelle  
lfd. Kartennummer: 04

Maßstab: 1:2500



**Legende**  
Fassungsbereich Zone I  
Engere Schutzzone Zone II  
Weitere Schutzzone Zone III

Gefertigt :  
Aalen, den 09.02.2022  
Planfertiger: Mehser